



DEPENDENCIA: PRESIDENCIA MUNICIPAL
SECCIÓN: SINDICATURA
NÚM. DE ACTA: 40
EXPEDIENTE: 06/2015

ACTA DE ALINEACIÓN

C. APOLINARIA RODRÍGUEZ MUNETON
SANTA MARÍA DE LA PAZ, ZAC.
PRESENTE:

En el Municipio de Santa María de la Paz, estado de Zacatecas, siendo las 9 horas del Viernes 05 de Junio del 2015. Reunidos en el Predio Urbano ubicado en la Población de Santa María de la Paz, Zac., la C. MARÍA DEL CARMEN CERVANTES MARTÍNEZ y la C. APOLINARIA RODRÍGUEZ MUNETON para tratar lo referente a la alineación del predio.

Situados en el predio antes mencionado y llevándose a cabo la medición para la alineación en lo referente a la delimitación del mismo con motivo de la desmembración de una fracción. La C. APOLINARIA RODRÍGUEZ MUNETON cuenta con escrituras del predio con una superficie de 423 M². (Cuatrocientos veintitrés metros cuadrados) y las siguientes medidas y colindancias: **Al Norte** mide 21.20 m. (Veintiún metros con veinte centímetros) y linda con propiedad de José Manuel Castañeda y José Orozco; **Al Oriente** mide 27.20 m. (Veintisiete metros con veinte centímetros) y linda con propiedad de Margarito Arteaga; **Al Sur** mide 16 m. (Dieciséis metros) y lindan con propiedad de Cecilio Acosta y **Al Poniente** mide 18 m. (Dieciocho metros) y lindan con propiedad de Cecilio Acosta.

La fracción a desmembrar quedara a nombre de J. JESÚS CARRERO MARTÍNEZ y de la siguiente manera: **Al Norte** mide 10.50 m. (Diez metros con cincuenta centímetros) y linda con Calle Zacatecas; **Al Oriente** mide 22.60 m. (Veintidós metros con sesenta centímetros) y linda con propiedad de Ma. Apolinaria Rodríguez M.; **Al Sur** mide 8.50 m. (Ocho metros con cincuenta centímetros) y linda con propiedad de Cecilio Acosta C. y **Al Poniente** mide 18.35 m. (Dieciocho metros con treinta y cinco centímetros) y linda con propiedad de Cecilio Acosta C., con una superficie de 185.5 M². (Ciento ochenta y cinco punto cinco metros cuadrados).

Doy Fe.

ATENTAMENTE
"SUFRAGIO EFECTIVO. NO REELECCIÓN"
Santa María de la Paz, Zacatecas. A 05 de Junio del 2015.



SANTA MARÍA DE LA PAZ, ZAC.

C. MARÍA DEL CARMEN CERVANTES MARTÍNEZ

SOLICITUD DE DESMEMBRACIÓN

Ing. Agustín Carlos Ortiz
Director de Obras Públicas Mpales.
PRESENTE.

LA C. APOLINARIA RODRIGUEZ MUÑETONES
Mexicana, mayor de edad, originaria de Santa María de la Paz, Zac.
Con domicilio en: ZACATECAS 32
Comparezco ante Usted para solicitarle la desmembración de UNA fracción en un predio de mi propiedad ubicado en Calle ZACATECAS 32 de la Cabecera Municipal.
La desmembración es de: 185.5 M² a favor de J. JESUS CARRERO MARTINEZ.


Anexando los siguientes documentos:


- 3 copias de plano general indicando la desmembración.
- 3 copia de la escritura inscrita en el Registro Publico.
- 3 copia del certificado de libertad de gravamen.
- 3 copia del recibo de pago de predial del presente año.
- 1 constancia de Servicios básicos.
- 1 copia de acta de alineación del predio. (sindico)

Por lo anteriormente expuesto, quedo de Usted, esperando verme favorecida con lo antes mencionado y solicitado.

Santa María de la Paz, Zacatecas, a 04 de Junio 2015

P. R. ATENTAMENTE.


C. POLINARIA RODRIGUEZ MUÑETON



DEPENDENCIA: PRESIDENCIA
MUNICIPAL

SECCIÓN: OBRAS PUBLICAS

NÚM. DE OFICIO: 53

EXPEDIENTE: 06/2015

“2015, años del Quincuagésimo Aniversario de la Junta de Protección y Conservación de Monumentos y Zonas Típicas del Estado de Zacatecas”

ASUNTO: CONSTANCIA DE SERVICIOS PÚBLICOS

A QUIEN CORRESPONDA:

EL QUE SUSCRIBE ING. AGUSTÍN CARLOS ORTIZ, DIRECTOR DE OBRAS PUBLICAS Y SERVICIOS MUNICIPALES DE ESTE LUGAR.

HACE CONSTAR

Que después de una verificación física al terreno, propiedad de la C. APOLINARIA RODRIGUEZ MUÑETON en un predio de su propiedad ubicado en CALLE ZACATECAS 32, EN LA CABECERA MUNICIPAL. Se encontró que dicho predio cuenta con el Servicio de AGUA POTABLE, LA RED DE DRENAJE Y ENERGÍA ELÉCTRICA.

Se extiende la presente a solicitud de los interesados para los usos y fines legales que estime convenientes.

ATENTAMENTE

“SUFRAGIO EFECTIVO. NO REELECCIÓN”
Santa María de la Paz, Zac. A 05 de Junio 2015.




DIRECTOR DE OBRAS PÚBLICAS

MUNICIPIO
SANTA MARÍA
DE LA PAZ, ZAC.
Agustín Carlos D.
ING. AGUSTÍN CARLOS ORTIZ



PRESIDENTE MUNICIPAL
[Firma]
SANTA MARÍA
DE LA PAZ, ZAC.
OMAR RAMÍREZ ORTIZ



DEPENDENCIA: PRESIDENCIA MUNICIPAL
 SECCIÓN: OBRAS PUBLICAS
 NÚM. DE OFICIO: 54
 EXPEDIENTE: 06/2015

“2015, años del Quincuagésimo Aniversario de la Junta de Protección y Conservación de Monumentos y Zonas Típicas del Estado de Zacatecas”

ASUNTO: SE AUTORIZA DESMEMBRACIÓN

**C. APOLINARIA RODRIGUEZ MUÑETON
 SANTA MARÍA DE LA PAZ, ZACATECAS
 PRESENTE:**

En atención a su solicitud de fecha 04 de Junio del año en curso, y con fundamento en los Artículos 266, 267, 268, 269 y 270 de Código Vigente en el Estado, le comunico a usted (es) que esta Presidencia Municipal autoriza LA DESMEMBRACIÓN de UNA fracción en un predio de su propiedad ubicado en la Calle ZACATECAS #32, EN ESTA CABECERA MUNICIPAL. En el sector II. Una vez que hemos recibido la copia del recibo de pago por los derechos que causa la presente autorización.

La fracción a Desmembrar queda de la siguiente forma:

FRACCIÓN A NOMBRE DE J. JESUS CARRERO MARTINEZ.

Al **Norte** mide 10.50 m (diez metros con cincuenta centímetros) linda con Calle Zacatecas; Al **Oriente** mide 22.60 m (veintidós metros con sesenta centímetros) linda con la propiedad de Apolinaria Rodríguez Muñeton; Al **Sur** mide 8.50 m (ocho metros con cincuenta centímetros) linda con la propiedad de Cecilio Acosta Cabral; Al **Poniente** mide 18.35 m (dieciocho metros con treinta y cinco centímetros) linda con la propiedad de Cecilio Acosta Cabral; con una superficie de 185.50 m² (CIENTO OCHENTA Y CINCO METROS CON CINCUENTA CENTIMETROS CUADRADOS), restando una superficie de 237.50 m² (DOSCIENTOS TREINTA Y SIETE METROS CON CINCUENTA CENTIMETROS CUADRADOS).

De acuerdo a plano anexo autorizado.

ATENTAMENTE


“SUFRAGIO EFECTIVO. “NO REELECCIÓN”
 Santa María de la Paz, Zac. a 05 de Junio 2015



PÚBLICAS MUNICIPALES

MUNICIPIO
 SANTA MARÍA
 DE LA PAZ, ZAC.
Ing. Carlos Ortiz

c.c.p.- ARQ. JOSÉ FRANCISCO IBARGÜENGOITIA BORREGO.- Secretario de Infraestructura
 c.c.p.- ARQ. LUIS MARIO BÁEZ VÁSQUEZ.- Subsecretario de Desarrollo Urbano.
 c.c.p.- ING. JOSÉ MARIO MUÑETONES ROMO.- Director de Administración Urbana.
 c.c.p.- MDE. OLGA LETICIA GUZMÁN ENRIQUÉZ.- Directora de Catastro y Registro Público.
 c.c.p.- Jefe del Departamento del Impuesto de Predial.
 c.c.p.- Archivo



PRESIDENCIA MUNICIPAL
 SANTA MARÍA
 DE LA PAZ, ZAC.
Profr. Omar Ramírez Ortiz